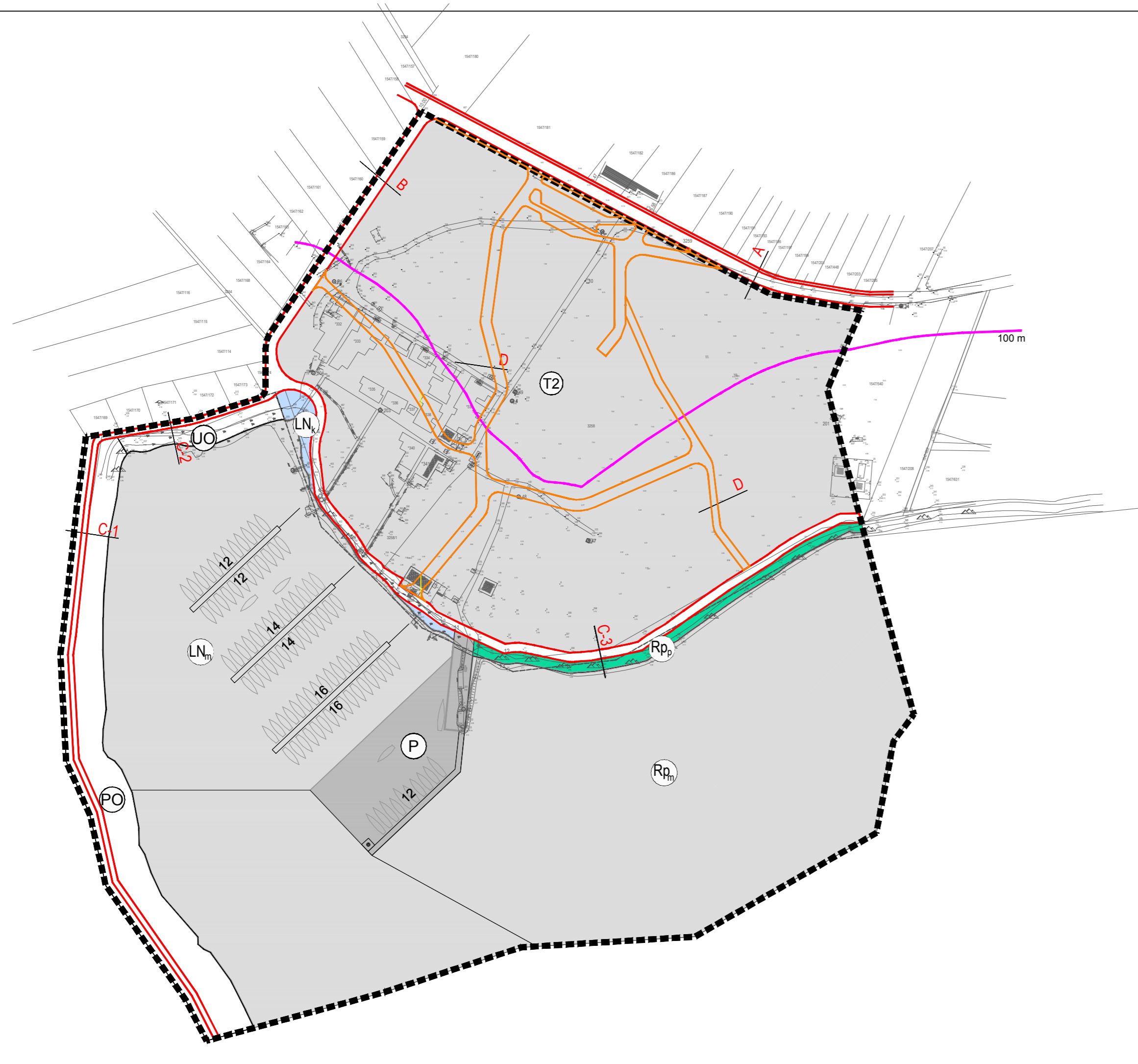


URBANISTIČKI PLAN UREĐENJA TURISTIČKE ZONE "BILI DVORI"

2a. Prometni sustav

MJ 1:2000



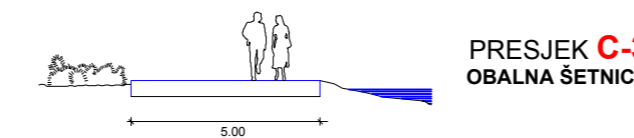
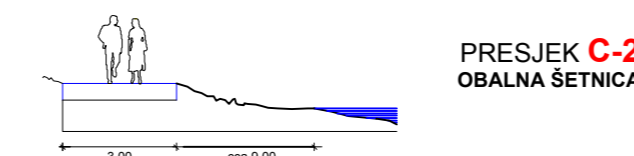
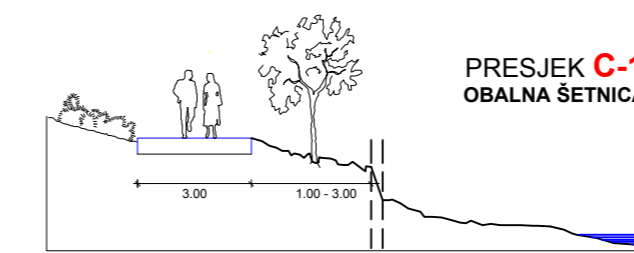
LEGENDA

- GRANICA OBUHVATA URBANISTIČKOG PLANA UREĐENJA
- GRANICA 100 m OD OBALNE CRTE
- OBALNA CRTA
- GRANICA GP UGOSTITELJSKO -TURISTIČKE NAMJENE ("TZ") - turističko naselje IZ PPUO OREBIĆ (uklopljena katastarska podloga ne odgovara stvarnom stanju na terenu)

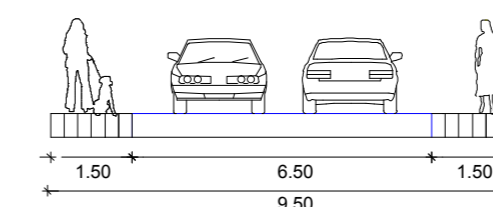
- UGOSTITELJSKO - TURISTIČKA NAMJENA
T2 - turističko naselje
- UGOSTITELJSKO - TURISTIČKA NAMJENA
luka nautičkog turizma - marina (LN) - na moru
- UGOSTITELJSKO - TURISTIČKA NAMJENA
luka nautičkog turizma - marina (LN) - na kopnu
- SPORTSKO-REKREACIJSKA NAMJENA
uređena plaža - na moru
- SPORTSKO-REKREACIJSKA NAMJENA
uređena plaža - na kopnu
- PRIRODNA OBALA
- UREĐENA OBALA
- PRIVEZ U FUNKCIJI ZONE TURISTIČKOG NASELJA
- MORE

PROMET CESTOVNI PROMET

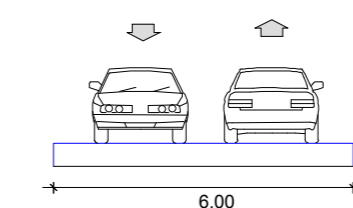
- JAVNE PROMETNICE
kolne i kolnopješačke površine
- JAVNE PROMETNICE
pješačke površine
- INTERNE PROMETNICE
- OZNAKA PRESJEKA CESTE



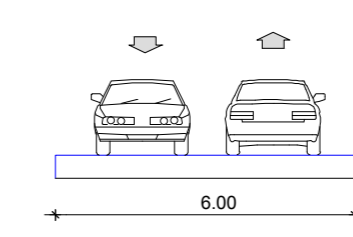
PRESJEK A
/PROMETNICA IZVAN OBUHVATA
PLANA/



PRESJEK B
JAVNA PROMETNICA



PRESJEK D
INTERNE PROMETNICE



Županija	DUBROVAČKO-NERETVANSKA ŽUPANIJA	
Općina/grad	OPĆINA OREBIĆ	
Naziv prostornog plana:	URBANISTIČKI PLAN UREĐENJA TZ "BILI DVORI"	
Naziv kartografskog prikaza:	Prometna, ulična i komunalna infrastrukturna mreža - Prometni sustav	
Broj kartografskog prikaza:	2a	Mjerilo kartografskog prikaza: 1:2000
Odluka o izradi plana: Službeni glasnik Općine Orebić 5/08 i 1/09-ispravak	Odluka predstavničkog tijela o donošenju plana (službeno glasilo): Službeni glasnik Općine Orebić 12/12	
Javna rasprava (datum objave): "Slobodna Dalmacija" od 15.07.2009. Ponovljena javna rasprava (datum objave): "Slobodna Dalmacija" od 03.06.2012.	Javni uvid održan od: 23.07.2009. do: 23.08.2009.	Ponovni javni uvid održan od: 12.06.2012. do: 11.07.2012.
Pečat tijela odgovornog za provođenje javne rasprave:	Odgovorna osoba za provođenje javne rasprave: (ime, prezime i potpis)	
Suglasnost na plan prema članku 97. Zakona o prostornom uređenju i gradnji (Narodne novine 76/07, 38/09, 55/11, 90/11, 50/12)		
broj suglasnosti klasa: 350-02/12-13/25 ur.br.: 531-05-1-1-12-2 datum: 29. listopada 2012.		
Pravna osoba/tijelo koje je izradilo plan: URBANISTICA d.o.o. Zagreb, Đorđićeva 5		
Pečat pravne osobe/tijela koje je izradilo plan:	Odgovorna osoba: Jasminka Pilar - Katavić, dipl.ing.arh.	
Odgovorni voditelj izrade nacrtu prijedloga plana: Jasminka Pilar - Katavić, dipl.ing.arh.		
Stručni tim u izradi plana: 1. Ana Putar, dipl.ing.arh. 2. Domagoj Šumanovac, ing.arh. 3. Iva Lukinić, dipl.ing.arh. 4. Renata Filipović, dipl.ing.građ.		Stručni suradnici: Krešimir Lederhas, .ing.el. Slavko Mamić, dipl.ing.stroj. Željko Horvat, dipl.iur. Aleksandra Anić Vučinić, doc. dr. sc. Nevenka Dolenc, prof. soc.
Pečat predstavničkog tijela:	Predsjednik predstavničkog tijela: Ivan Roso	
Istovjetnost ovog prostornog plana s izvornikom ovjerava:	Pečat nadležnog tijela: (ime, prezime i potpis)	