


OVAJ PROJEKT SUFINANCIRAN JE SREDSTVIMA EUROPSKE UNIJE

Europski poljoprivredni fond za ruralni razvoj

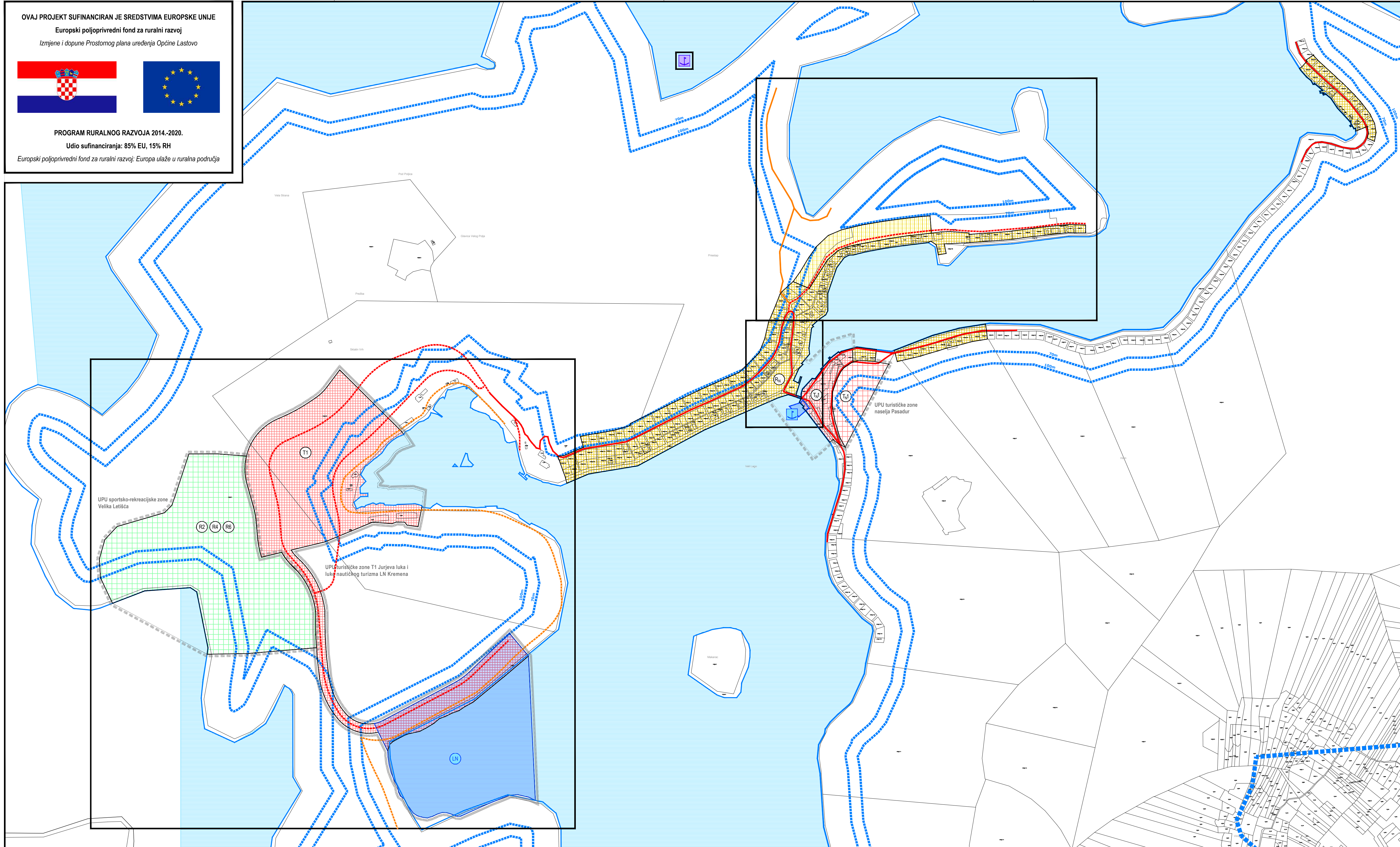
Izmjene i dopune Prostornog plana uređenja Općine Lastovo



PROGRAM RURALNOG RAZVOJA 2014-2020.

Udio sufinanciranja: 85% EU, 15% RH

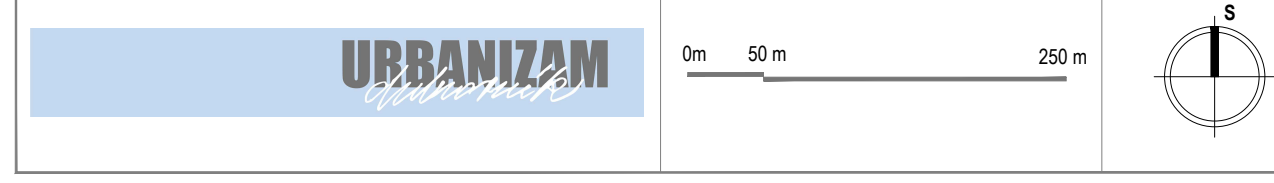
Europski poljoprivredni fond za ruralni razvoj; Europa ulaže u ruralna područja



TUMAČ ZNAKOVLJA	
	PREDMET IZMJENA I DOPUNA
	GRANICE
	OBALNA LINIJA NA KATASTARSKOM PLANU
	PROSTOR OGRANIČENJA
	LINIJA 70 / 100 m OD OBALNE LINIJE
	GRANICA OBLIHVATA POSTOJEĆEG / PLANIRANOG UPU - A
	GRAĐEVINSKO PODRUČJE NASELJA
	GRAĐEVINSKO PODRUČJE NASELJA
	SPORTSKO - REKREACIJSKA NAMJENA
	GOSPODARSKA NAMJENA - UGOSTITELJSKO-TURISTIČKA T1 - HOTEL
	GOSPODARSKA NAMJENA - UGOSTITELJSKO-TURISTIČKA T1 - HOTEL
	SPORTSKO - REKREACIJSKA NAMJENA R2 - vodeni sportovi, R4 - sportska igrališta, R6 - kupališne zone
	IZDVOJENO GRAĐEVINSKO PODRUČJE IZVAN NASELJA
	GOSPODARSKA NAMJENA - UGOSTITELJSKO-TURISTIČKA T1 - HOTEL
	SPORTSKO - REKREACIJSKA NAMJENA R2 - vodeni sportovi, R4 - sportska igrališta, R6 - kupališne zone
	PROMET
	POSTOJEĆE CESTE / PLANIRANE CESTE
	POSTOJEĆE ŠETNICE / PLANIRANE ŠETNICE
	LUKA NAUČIČKOG TURIZMA
	MORSKA LUKA OTVORENA ZA JAVNI PROMET - LOKALNOG ZNAČAJA
	IZDVOJENI DIO MORSKE LUKE OTVORENA ZA JAVNI PROMET LOKALNOG ZNAČAJA "NAPOMENA: PRIPADNOSTI IZDVOJENOG DIJELA MORSKE LUKE OSNOVNOJ LUCI DEFINIRAN JE KROZ ODREDBE PLANA.
	LUČKO PODRUČJE

IZMJENE I DOPUNE PROSTORNOG PLANA UREĐENJA OPĆINE LASTOVO

LIST BROJ: 4.A GRAĐEVINSKO PODRUČJE - Naselje Pasadur / Prehodišća
PRIJEDLOG PLANA ZA PONOVNJU JAVNU RASPRAVU



Županija: DUBROVAČKO - NERETVANSKA	Općina: LASTOVO
Naziv prostornog plana: IZMJENE I DOPUNE PROSTORNOG PLANA UREĐENJA OPĆINE LASTOVO PRIJEDLOG PLANA ZA PONOVNJU JAVNU RASPRAVU	
Naziv kartografskog prikaza: GRAĐEVINSKO PODRUČJE - Naselje Pasadur / Prehodišća	
Broj kartografskog prikaza: 4.A	Mjerilo kartografskog prikaza: 1 : 5000
Odluka predstavničkog tijela o izradi plana (službeno glasilu): Odluka Općinskog vijeća Općine Lastovo o izradi i dopuna Prostornog plana Općine Lastovo (Službeni glasnik Općine Lastovo 02/16)	
Odluka predstavničkog tijela o donošenju plana (službeno glasilu):	
Javna rasprava (datum objave): 13. rujna 2017.	Javni uvid održan: od 27. rujna do 4. listopada 2017.
Ponovna javna rasprava (datum objave):	Javni uvid za ponovnu javnu raspravu održan:
Pečat tijela odgovornog za provođenje javne rasprave:	Odgovorna osoba za provođenje javne rasprave: Leo Katić, načelnik Općine
M.P.	Mjesto i datum izrade plana: Dubrovnik, travanj 2019.
Suglasnosti i mišljenja nadležnih organa uprave na plan:	
Pravna osoba / tijelo koje je izradilo plan:	URBANIZAM Dubrovnik d.o.o. DUBROVNIK
Pečat pravne osobe / tijela koje je izradilo plan:	Odgovorna osoba: dr. sc. Zrinka Rudež, dipl. ing. arh. Direktor
M.P.	URBANIZAM Dubrovnik d.o.o. Vukovarska Btt. 20000 DUBROVNIK
Odgovorni voditelj izrade plana:	dr. sc. Zrinka Rudež, dipl. ing. arh.
M.P.	
Stručni tim u izradi plana: Ivan Čoluža, dipl. ing. grad. Danka Grbac Nikolac, dip. ing. kraj. arh. Jurica Knego, mag. geogr. i mag. ing. geod. et. geoinf. Jure Marić, prof. Josip Mikulić, dipl. iur.	Slavica Polić, mag. ing. arch. dr. sc. Zrinka Rudež, dipl. ing. arh. Bajro Šarić, dipl. oec. Marina Stenek, dipl. ing. bio. i univ. spec. tech. Franciska Šiljeg, mag. ing. aedif.
Pečat predstavničkog tijela:	Predsjednik predstavničkog tijela: Ilija Frtan
M.P.	
Istovjelnost ovog prostornog plana s izvornikom ovjerava:	Pečat nadležnog tijela: M.P.
(ime, prezime i potpis)	