






URBANISTIČKI PLAN UREĐENJA "EKONOMIJA" U KORČULI

2. PROMETNA, ULIČNA I KOMUNALNA INFRASTRUKTURNA MREŽA

2.5. ODVODNJA OBORINSKIH VODA

TUMAČ:

-  OBUHVAT PROSTORNOG PLANA
-  PLANIRANA ODVODNJA OBORINSKIH VODA
-  SMJER ODVODNJE
-  SEPARATOR LAKIH TEKUĆINA
-  LIPOJNI BUNAR



Županija:	DUBROVAČKO - NERETVANSKA	
Grad:	KORČULA	
Naziv prostornog plana:	URBANISTIČKI PLAN UREĐENJA EKONOMIJA U KORČULI	
Faza izrade prostornog plana:	Prijedlog plana za javnu raspravu	
Naziv kartografskog prikaza:	ODVODNJA OBORINSKIH VODA	
Broj kartografskog prikaza:	2.5.	Mjerilo kartografskog prikaza: 1:1000
Odluka o izradi prostornog plana (službeno glasilo):	Odluka predstavničkog tijela o donošenju plana: (službeno glasilo):	
Javna rasprava (datum objave):	Javni uvid održan:	
	od:	
	do:	
Pečat tijela odgovornog za provođenje javne rasprave:	Odgovorna osoba za provođenje javne rasprave: IVAN BLITVIĆ, ing. građ	
	(ime, prezime i potpis)	
Suglasnost na plan prema članku 108. Zakona o prostornom uređenju ("Narodne novine" br.153/13)		
Klasa:	datum:	
Ur.broj:		
Pravna osoba/tijelo koje je izradilo plan:	Studio A, Tuškanova 41, Zagreb	
Pečat pravne osobe/tijela koje je izradilo plan:	Odgovorna osoba: NENAD KONDŽA, d.i.a	
	(ime, prezime i potpis)	
Odgovorni voditelj: NENAD KONDŽA, d.i.a		
Stručni tim u izradi plana:		
1. NENAD KONDŽA, d.i.a	5.	
2. doc. NIKOLA POPIĆ, d.i.a.	6.	
3. ĐURĐA LIŠIĆ, d.i.a.	7.	
4. SILVIJA JURIN, a.t.	8.	
Pečat predstavničkog tijela:	Predsjednik predstavničkog tijela: MARKO SKOKANDIĆ, ing	
	(ime, prezime i potpis)	
Istovjetnost ovog prostornog plana s izvornikom ovjerava: ANDRIJA FABRIS, ing	Pečat nadležnog tijela:	
(ime, prezime i potpis)		