

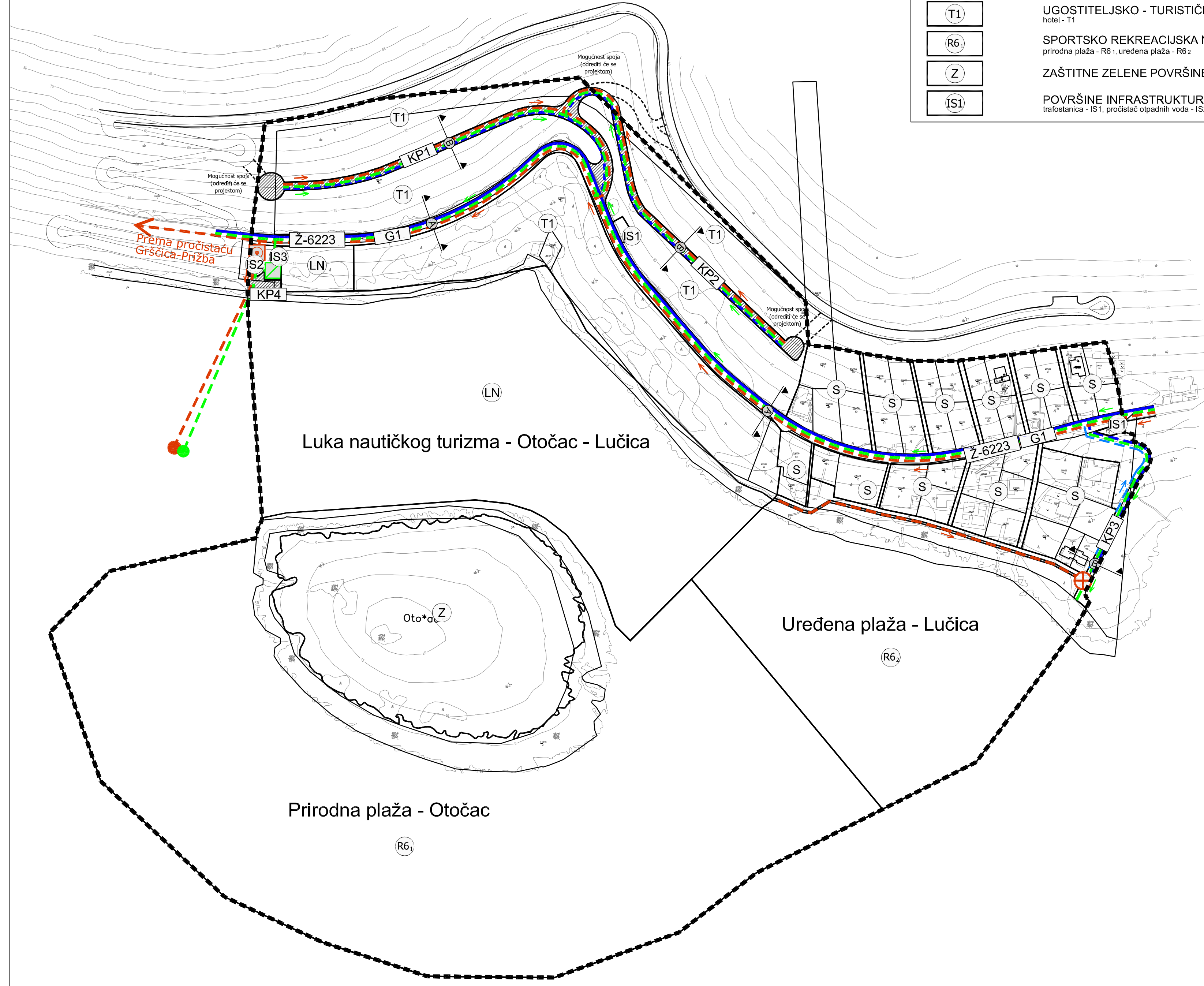
### Tumač planskog znakovlja

- GRANICE**
- GRANICA OBUHVATA PLANA
- NAMJENA POVRŠINA**
- STAMBENA NAMJENA
  - UGOSTITELJSKO - TURISTIČKA NAMJENA  
hotel - T1
  - SPORTSKO REKREACIJSKA NAMJENA  
prirodna plaža - R6<sub>1</sub>, uređena plaža - R6<sub>2</sub>
  - ZAŠTITNE ZELENE POVRŠINE
  - POVRŠINE INFRASTRUKTURNIH SUSTAVA  
trafostanica - IS1, pročistač otpadnih voda - IS2, separator ulja i masti - IS3

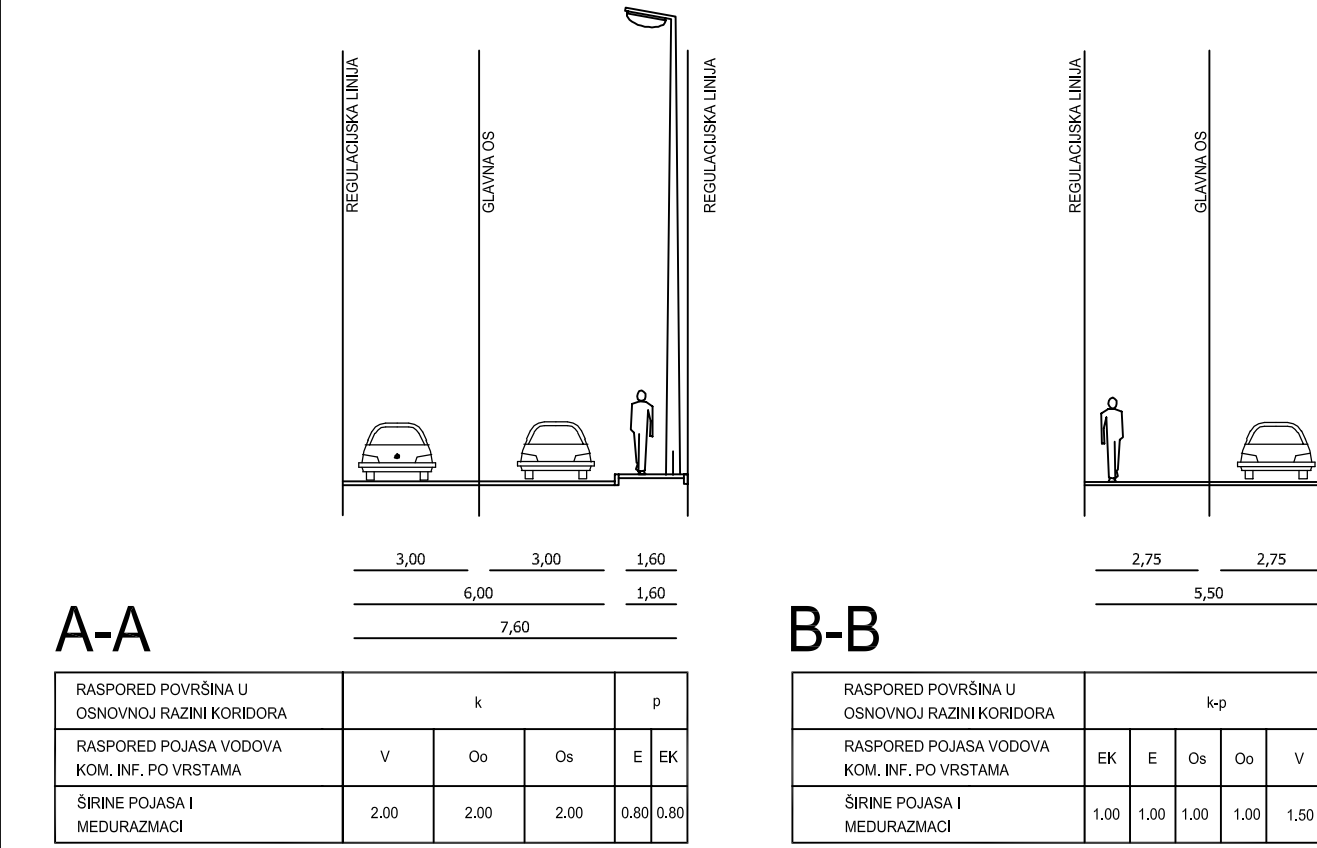
- CESTOVNI PROMET**
- ULICE I KOLNO - PJEŠAČKE POVRŠINE
  - OZNAKA ULICE  
glavne ulice - G1, kolno - pješačke površine KP1
  - RAZVRSTANOST  
Ž-6223
  - OZNAKA PRESJEKA
- POMORSKI PROMET**
- LUKA POSEBNE NAMJENE (kopneni dio i akvatorij)  
nautički turizam - LN (županijski značaj)
- INTERNA PROMETNA MREŽA TURISTIČKO UGOSTITELJSKE ZONE**
- KOLNO-PJEŠAČKE POVRŠINE

- VODOOPSKRBA**  
postojeće / planirano
- OSTALI VODOOPSKRBNI CJEVOVOD


- ODVODNJA OTPADNIH VODA**  
Sanitarna odvodnja
- ODVODNI KANAL sa smjerom odvodnje
  - ODVODNI KANAL (TLAČNI) sa smjerom odvodnje
  - PRECRPNA STANICA
  - UREĐAJ ZA PROČIŠĆAVANJE OTPADNIH VODA
  - POMORSKI ISPUST
- Oborinska odvodnja
- ODVODNI KANAL sa smjerom odvodnje
  - SEPARATOR ULJA I MASTI
  - POMORSKI ISPUST



### Poprečni presjek ulica s načelnim rasporedom pojaseva komunalne infrastrukture



- Legenda**
- k kolnik
  - p pješak
  - Oo oborinska odvodnja
  - Os sanitarna odvodnja
  - V vodoopskrba
  - EK elektroničke komunikacije
  - E elektroenergetski kabel i javna rasvjeta



|  |   |
|--|---|
| Županija: DUBROVAČKO NERETVANSKA ŽUPANIJA  |   |
| Općina: OPĆINA BLATO   |   |
| Naziv prostornog plana: URBANISTIČKI PLAN UREĐENJA LUČICA  |   |
| Naziv kartografskog prikaza: PROMETNA, ULIČNA I KOMUNALNA INFRASTRUKTURNA MREŽA VODNOGOSPODARSKI SUSTAV  |   |
| Broj kartografskog prikaza: 2.4  | Mjerilo kartografskog prikaza: 1:2000   |
| Odluka općinskog vijeća Općine Blato o izradi: Odluka općinskog vijeća Općine Blato o donošenju plana: Službeni glasnik 2/08   | Odluka općinskog vijeća Općine Blato o donošenju plana: Službeni glasnik 3/11 |
| Javna rasprava (datum objave): 1. lipnja 2010. u Slobodnoj Dalmaciji   | Javni uvid održan: od 7. lipnja do 9. srpnja 2010.                            |
| Pečat tijela odgovornog za provođenje javne rasprave:  | Odgovorna osoba za provođenje javne rasprave: Načelnik Općine                 |
| IVO GAVRANIĆ, prof.  |   |
| Suglasnost na plan prema Zakonu o prostornom uređenju i izgradnji (Narodne novine br. 76/07, 38/09):<br>Urbroj: 531-06-11-4 Klasa: 350-02/11-13/26 Datum: 22. travnja 2011.  |   |
| Pravna osoba koja je izradila plan: URBANISTIČKI ZAVOD GRADA ZAGREBA d.o.o. ZAGREB, Britanski trg 12   | Pečat pravne osobe koja je izradila plan: Odgovorna osoba:                    |
| LUKA ŠULENTIĆ, mag.ing.arch.   |   |
| Voditelj izrade plana:   | LUKA ŠULENTIĆ, mag.ing.arch.  |
| Stručni tim u izradi plana:<br>1. LUKA ŠULENTIĆ, mag.ing.arch. 4. MAJA VIDEK PAVLOVIĆ, mag.ing.arch. 7. MATIJA MIHELIĆ građ.tehničar<br>2. IVAN KAPOVIĆ, mag.ing.arch. 5. ANA RAJČEVIĆ dipl.ing.mat. 8. PETAR CIGETIĆ ing.grad.<br>3. HRVOJE JAMNICKI, dipl.ing.grad. 6. ANDREJA ŠUGAR, mag.ing.aedif. |   |
| Pečat Općinskog vijeća:  | Predsjednik Općinskog vijeća:   |
| ŽELIMIR BOSNIĆ, mr.ph.   |   |
| Istovjetnost ovog plana s izvornikom ovjerava:   | Pečat nadležnog tijela:   |
| IME, PREZIME, POTPIS   |   |