






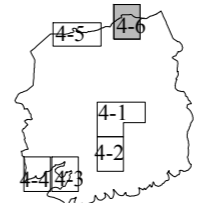


- Granice*
-  prostor ograničenja u ZOP-u
 -  obalna crta na katastarskom planu
 -  linija 100 m od obalne linije
 -  granica izdvojenog građevinskog područja izvan naselja
- Namjena površina*
- izgrađeni dio neizgrađeni dio
-  ugostiteljsko-turistička namjena
T1 - hotel
 -  sportsko-rekreacijska namjena
R2 - kupalište (lokacija)
- Područje posebnih uvjeta korištenja*
-  neuređeni dio građevinskog područja



Županija: <h2 style="margin: 0;">DUBROVAČKO-NERETVANSKA ŽUPANIJA</h2>	
Općina: <h3 style="margin: 0;">OPĆINA SMOKVICA</h3>	
Naziv prostornog plana: <h2 style="margin: 0;">IZMJENE I DOPUNE PROSTORNOG PLANA UREĐENJA OPĆINE SMOKVICA</h2> <p style="text-align: right; color: red; margin: 0;">prijedlog</p>	
Naziv kartografskog prikaza: <h3 style="margin: 0;">GRAĐEVINSKA PODRUČJA I PODRUČJA POSEBNIH UVJETA KORIŠTENJA</h3>	
Broj kartografskog prikaza: 4-6	Mjerilo kartografskog prikaza: 1 : 5 000
Odluka o izradi prostornog plana (službeno glasilo): Službeni glasnik Općine Smokvica 12/18	Odluka predstavničkog tijela o donošenju plana (službeno glasilo): –
Javna rasprava (datum objave): –	Javni uvid održan: –
Pečat tijela odgovornog za provedbu javne rasprave:	Osoba odgovorna za provedbu javne rasprave: <div style="text-align: center; margin-top: 20px;"> <hr style="width: 100%;"/> Ivana Tomašić, bacc. admin. publ. </div>
Pravna osoba koja je izradila plan: Grgurević & partneri d.o.o. Čanićeva 6, 10000 Zagreb	
Suglasnost na plan prema članku 108. Zakona o prostornom uređenju (NN 153/13, 65/17, 114/18, 39/19): Klasa: __, Ur. broj: __, datum: __	
Odgovorna osoba: <div style="text-align: center; margin-top: 20px;"> <hr style="width: 100%;"/> Hrvoje Vidović, dipl. ing. arh. </div>	Odgovorni voditelj: <div style="text-align: center; margin-top: 20px;"> <hr style="width: 100%;"/> Hrvoje Vidović, dipl. ing. arh. </div>
Pečat pravne osobe koja je izradila plan:	Pečat odgovornog voditelja:
Stručni tim u izradi plana: Prof. dr. sc. Oleg Grgurević, dipl. ing. arh., dipl. ing. sum. Marko Jakelić, dipl. ing. arh. Ivona Jerković, dipl. ing. arh. Nikola Kašić, mag. ing. arch. Marina Krčalić, mag. ing. arch. Slaven Letica, mag. ing. arch. Ivana Šustić, dipl. ing. arh.	Hrvoje Vidović, dipl. ing. arh. Deanka Hirjan, dipl. iur. Dr. sc. Hrvoje Čarić, dipl. oec., dipl. struč. zaštite okoliša Duran Klepo, dipl. ing. grad. Božo Tomić, dipl. ing. el. Damir Šiljeg, mag. ing. el. Andrija Čuljak, mag. ing. mech.
Pečat predstavničkog tijela:	Predsjednik predstavničkog tijela: <div style="text-align: center; margin-top: 20px;"> <hr style="width: 100%;"/> Ljubo Kunjašić, mag. ing. agr. </div>
Istovjetnost ovog prostornog plana s izvornikom ovjerava:	Pečat nadležnog tijela: <div style="text-align: center; margin-top: 20px;"> <hr style="width: 100%;"/> – </div>