
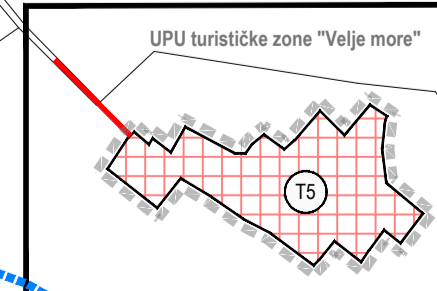
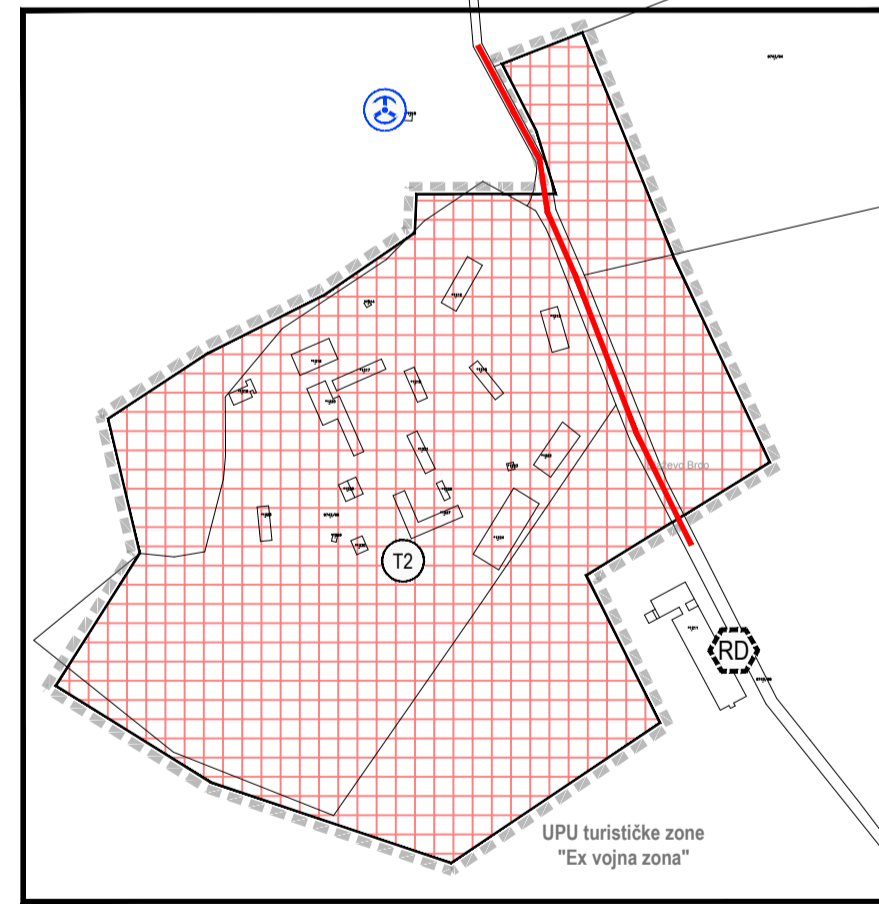
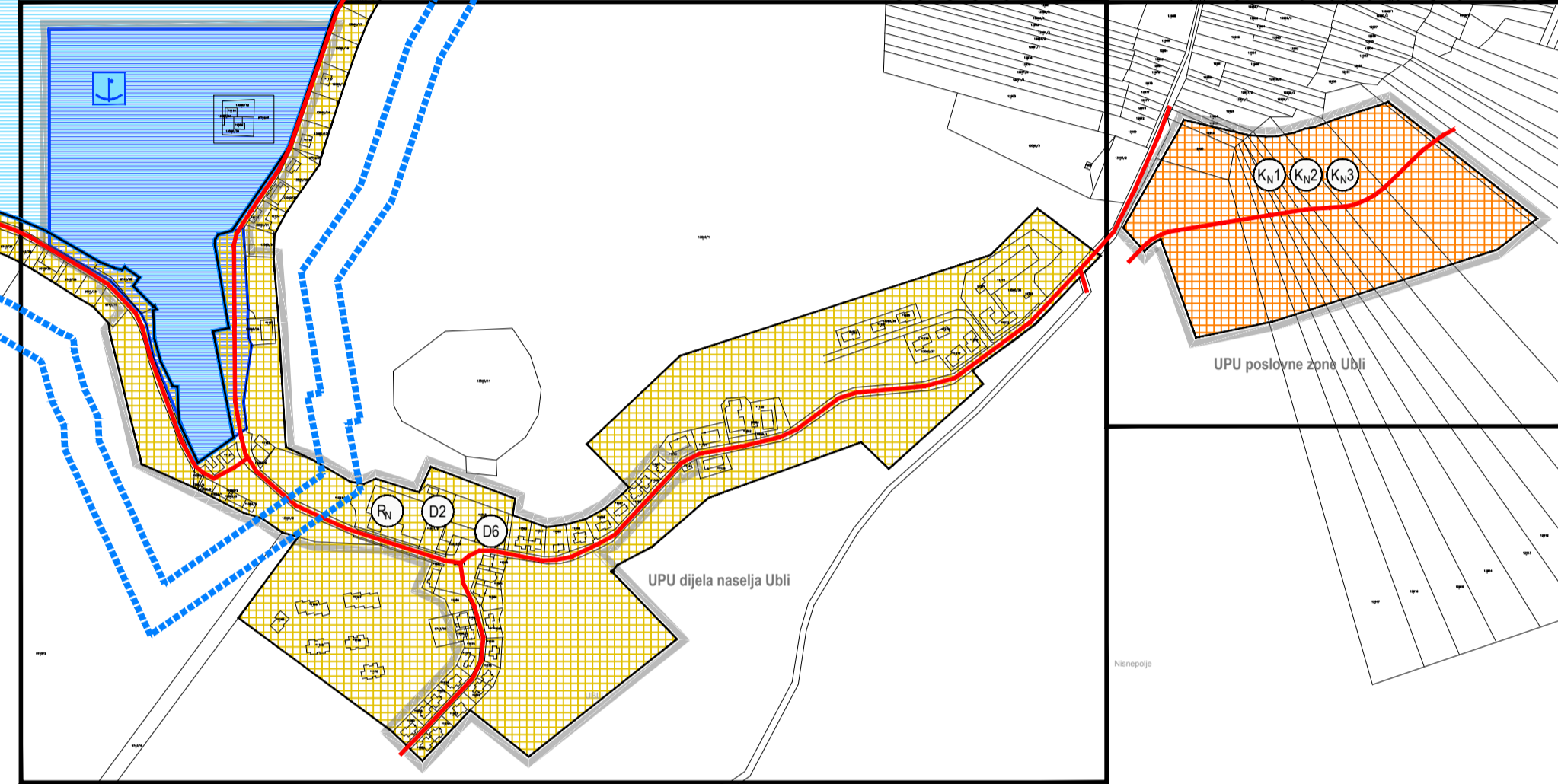
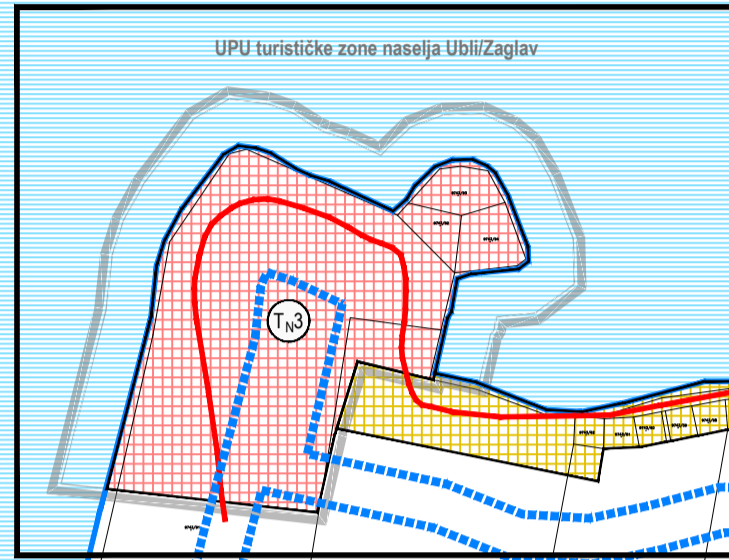


OVAJ PROJEKT SUFINANCIRAN JE SREDSTVIMA EUROPSKE UNIJE
 Europski poljoprivredni fond za ruralni razvoj
 Izmjene i dopune Prostornog plana uređenja Općine Lastovo



PROGRAM RURALNOG RAZVOJA 2014-2020.
 Udio sufinanciranja: 85% EU, 15% RH
 Europski poljoprivredni fond za ruralni razvoj: Europa ulaže u ruralna područja

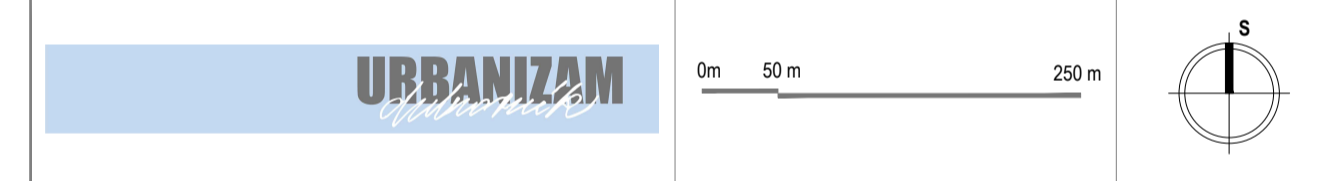


TUMAČ ZNAKOVLJA

	PREDMET IZMJENA I DOPUNA		POSTOJEĆE CESTE / PLANIRANE CESTE
	GRANICE		POSTOJEĆE ŠETNICE / PLANIRANE ŠETNICE
	OBALNA LINIJA NA KATASTARSKOM PLANU		MORSKA LUKA OTVORENA ZA JAVNI PROMET - LOKALNOG ZNAČAJA
	PROSTOR OGRANIČENJA		LUČKO PODRUČJE
	LINIJA 70 / 100 m OD OBALNE LINIJE		HELIDROM
	GRANICA OBUHVATA POSTOJEĆEG I PLANIRANOG UPU - A		
GRAĐEVINSKO PODRUČJE NASELJA GRAĐEVINSKO PODRUČJE NASELJA SPORTSKO - REKREACIJSKA NAMJENA JAVNA I DRUŠTVENA NAMJENA D2 - socijalna (Dom za stare i nemoćne), D6 - kulturna (Dom mladih Ubi) GOSPODARSKA NAMJENA - UGOSTITELJSKO-TURISTIČKA T-3 - kamp GOSPODARSKA NAMJENA - UGOSTITELJSKO-TURISTIČKA K1 - pretežito uslužna, K2 - pretežito trgovačka, K3 - komunalno - servisna IZDVOJENO GRAĐEVINSKO PODRUČJE IZVAN NASELJA GOSPODARSKA NAMJENA - UGOSTITELJSKO-TURISTIČKA T2 - turističko naselje, T5 - turističko - informacijsko - prezentacijsko - smještajni centar			
OBRADA, SKLADIŠTENJE I ODLAGANJE OTPADA RD - reciklažno dvorište			

IZMJENE I DOPUNE PROSTORNOG PLANA UREĐENJA OPĆINE LASTOVO

LIST BROJ: 4.C GRAĐEVINSKO PODRUČJE - Naselje Ubli
 PRIJEDLOG PLANA ZA PONOVNU JAVNU RASPRAVU



Županija:	DUBROVAČKO - NERETVANSKA	Općina:	LASTOVO
Naziv prostornog plana:	IZMJENE I DOPUNE PROSTORNOG PLANA UREĐENJA OPĆINE LASTOVO PRIJEDLOG PLANA ZA PONOVNU JAVNU RASPRAVU		
Naziv kartografskog prikaza:	GRAĐEVINSKO PODRUČJE - Naselje Ubli		
Broj kartografskog prikaza:	4.C	Mjerilo kartografskog prikaza:	1 : 5000
Odluka predstavničkog tijela o izradi plana (službeno glasilo):	Odluka predstavničkog tijela o donošenju plana (službeno glasilo):		
Odluka Općinskog vijeća Općine Lastovo o izradi Izmjena i dopuna Prostornog plana Općine Lastovo (Službeni glasnik Općine Lastovo 02/16)			
Javna rasprava (datum objave):	13. rujna 2017.	Javni uvid održan:	od 27. rujna do 4. listopada 2017.
Ponovna javna rasprava (datum objave):		Javni uvid za ponovnu javnu raspravu održan:	
Pečat tijela odgovornog za provođenje javne rasprave:		Odgovorna osoba za provođenje javne rasprave:	Leo Katić, načelnik Općine
	M.P.	Mjesto i datum izrade plana:	Dubrovnik, travanj 2019.
Suglasnosti i mišljenja nadležnih organa uprave na plan:			
Pravna osoba / tijelo koje je izradio plan:	URBANIZAM Dubrovnik d.o.o. DUBROVNIK		
Pečat pravne osobe / tijela koje je izradio plan:		Odgovorna osoba:	dr. sc. Zrinka Rudež, dipl. ing. arh. Dizajner
	M.P. URBANIZAM Dubrovnik d.o.o. Vukovarska Bili, 20000 DUBROVNIK		
Odgovorni voditelj izrade plana:	M.P.		dr. sc. Zrinka Rudež, dipl.ing.arh.
Štućni tim u izradi plana: Ivan Goluba, dipl.ing.grad. Danka Grbac Nikolac, dip.ing.kraj.arh. Jurica Krnogo, mag.geogr. i mag.ing.geod.et.geoinf. Jure Marčić, prof. Josip Mikulić, dipl.iur.			Slavica Polić, mag.ing.arch. dr. sc. Zrinka Rudež, dipl.ing.arh. Bajro Šarić, dipl.ing.pec. Marina Šterek, dipl.ing.bio. i univ.spec.tech. Franciska Šiljeg, mag.ing.aedif.
Pečat predstavničkog tijela:	M.P.	Predsjednik predstavničkog tijela:	Ilija Fričan
Istovjetnost ovog prostornog plana s izvornikom ovjerava:		Pečat nadležnog tijela:	M.P.
(ime, prezime i potpis)			